

ОБЩИНА СЕВЛИЕВО
п.к. 5400 - СЕВЛИЕВО
Регистрационен индекс и дата
РД-04403.59/11/18.02.2023

ОБЩИНСКИ СЪВЕТ
СЕВЛИЕВО
Регистрационен индекс и дата
РД-04403.59-11/18.02.2023

ДО
ОБЩИНСКИ СЪВЕТ
СЕВЛИЕВО

ПРЕДЛОЖЕНИЕ

от д-р Иван Тодоров Иванов – Кмет на Община Севлиево

1.14. **Относно:** Даване на съгласие за продажба на поземлени имоти в село Боазът, община Севлиево. Одобряване на пазарна оценка и определяне на пазарна цена за продажба на имотите.

УВАЖАЕМИ ОБЩИНСКИ СЪВЕТНИЦИ

В общинска администрация е заявен предварителен интерес за закупуване на поземлени имоти на територията на с. Боазът, община Севлиево, както следва:

- Поземлен имот с идентификатор 04474.549.130 с площ 1 051 кв. м, актуван с АЧОС № 7651/05.01.2023 г. по КККР на с. Боазът, община Севлиево, одобрен със Заповед № РД-18-138/20.12.2021 г. на изпълнителен директор на АГКК, находящ се в с. Боазът, община Севлиево.

- Поземлен имот с идентификатор 04474.549.135 с площ 898 кв. м, актуван с АЧОС № 7652/05.01.2023 г. по КККР на с. Боазът, община Севлиево, одобрен със Заповед № РД-18-138/20.12.2021 г. на изпълнителен директор на АГКК, находящ се в с. Боазът, община Севлиево.

- Поземлен имот с идентификатор 04474.549.136 с площ 830 кв. м, актуван с АЧОС № 7653/05.01.2023 г. по КККР на с. Боазът, община Севлиево, одобрен със Заповед № РД-18-138/20.12.2021 г. на изпълнителен директор на АГКК, находящ се в с. Боазът, община Севлиево.

- Поземлен имот с идентификатор 04474.549.137 с площ 1 077 кв. м, актуван с АЧОС № 7654/05.01.2023 г. по КККР на с. Боазът, община Севлиево, одобрен със Заповед № РД-18-138/20.12.2021 г. на изпълнителен директор на АГКК, находящ се в с. Боазът, община Севлиево.

- Поземлен имот с идентификатор 04474.549.138 с площ 862 кв. м, актуван с АЧОС № 7655/05.01.2023 г. по КККР на с. Боазът, община Севлиево, одобрен със Заповед № РД-18-138/20.12.2021 г. на изпълнителен директор на АГКК, находящ се в с. Боазът, община Севлиево.

- Поземлен имот с идентификатор 04474.549.139 с площ 878 кв. м, актуван с АЧОС № 7656/06.01.2023 г. по КККР на с. Боазът, община Севлиево, одобрен със Заповед № РД-18-138/20.12.2021 г. на изпълнителен директор на АГКК, находящ се в с. Боазът, община Севлиево.

- Поземлен имот с идентификатор 04474.549.140 с площ 833 кв. м, актуван с АЧОС № 7657/06.01.2023 г. по КККР на с. Боазът, община Севлиево, одобрен със Заповед № РД-18-138/20.12.2021 г. на изпълнителен директор на АГКК, находящ се в с. Боазът, община Севлиево.

- Поземлен имот с идентификатор 04474.549.141 с площ 1 006 кв. м, актуван с АЧОС № 7658/06.01.2023 г. по КККР на с. Боазът, община Севлиево, одобрен със Заповед № РД-18-138/20.12.2021 г. на изпълнителен директор на АГКК, находящ се в с. Боазът, община Севлиево.

- Поземлен имот с идентификатор 04474.549.142 с площ 827 кв. м, актуван с АЧОС № 7659/06.01.2023 г. по КККР на с. Боазът, община Севлиево, одобрен със Заповед № РД-18-138/20.12.2021 г. на изпълнителен директор на АГКК, находящ се в с. Боазът, община Севлиево.

- Поземлен имот с идентификатор 04474.549.143 с площ 1 140 кв. м, актуван с АЧОС № 7660/06.01.2023 г. по КККР на с. Боазът, община Севлиево, одобрен със Заповед № РД-18-138/20.12.2021 г. на изпълнителен директор на АГКК, находящ се в с. Боазът, община Севлиево.

- Поземлен имот с идентификатор 04474.549.144 с площ 865 кв. м, актуван с АЧОС № 7661/06.01.2023 г. по КККР на с. Боазът, община Севлиево, одобрен със Заповед № РД-18-138/20.12.2021 г. на изпълнителен директор на АГКК, находящ се в с. Боазът, община Севлиево.

- Поземлен имот с идентификатор 04474.549.145 с площ 900 кв. м, актуван с АЧОС № 7662/06.01.2023 г. по КККР на с. Боазът, община Севлиево, одобрен със Заповед № РД-18-138/20.12.2021 г. на изпълнителен директор на АГКК, находящ се в с. Боазът, община Севлиево.

- Поземлен имот с идентификатор 04474.549.168 с площ 908 кв. м, актуван с АЧОС № 7663/06.01.2023 г. по КККР на с. Боазът, община Севлиево, одобрен със Заповед № РД-18-138/20.12.2021 г. на изпълнителен директор на АГКК, находящ се в с. Боазът, община Севлиево.

Имотите не са отдадени под наем и Общината не получава приходи от тях.

Имотите са включени в Програмата за управление и разпореждане с общинската собственост през 2023 г. приета с решение № 001/24.01.2023 г. на Общински съвет – Севлиево.

Продажбата на имоти - частна общинска собственост, се извършва след решение на общинския съвет от кмета на общината чрез публичен търг или публично оповестен конкурс.

Пазарната оценка е изготвена от независим лицензиран оценител с цел да послужи като начална цена в публичен търг с явно наддаване за продажба на недвижимите имоти.

Предвид гореизложеното, предлагам на Общински съвет – Севлиево да вземе следното

РЕШЕНИЕ :

На основание чл. 21, ал. 1, т. 8 от Закона за местното самоуправление и местната администрация и чл. 8, ал. 9, чл. 35, ал. 1 и чл. 41, ал. 2 от Закона за общинската собственост, Общинският съвет – Севлиево:

1. Дава съгласие за продажба чрез публичен търг с явно наддаване на недвижими имоти, частна общинска собственост, представляващи:

- Поземлен имот с идентификатор 04474.549.130 с площ 1 051 кв. м, актуван с АЧОС № 7651/05.01.2023 г. по КККР на с. Боазът, община Севлиево, одобрен със Заповед № РД-18-138/20.12.2021 г. на изпълнителен директор на АГКК, находящ се в с. Боазът, община Севлиево.

- Поземлен имот с идентификатор 04474.549.135 с площ 898 кв. м, актуван с АЧОС № 7652/05.01.2023 г. по КККР на с. Боазът, община Севлиево, одобрен със Заповед № РД-18-138/20.12.2021 г. на изпълнителен директор на АГКК, находящ се в с. Боазът, община Севлиево.

- Поземлен имот с идентификатор 04474.549.136 с площ 830 кв. м, актуван с АЧОС № 7653/05.01.2023 г. по КККР на с. Боазът, община Севлиево, одобрен със Заповед №

РД-18-138/20.12.2021 г. на изпълнителен директор на АГКК, находящ се в с. Боазът, община Севлиево.

- Поземлен имот с идентификатор 04474.549.137 с площ 1 077 кв. м, актуван с АЧОС № 7654/05.01.2023 г. по КККР на с. Боазът, община Севлиево, одобрен със Заповед № РД-18-138/20.12.2021 г. на изпълнителен директор на АГКК, находящ се в с. Боазът, община Севлиево.

- Поземлен имот с идентификатор 04474.549.138 с площ 862 кв. м, актуван с АЧОС № 7655/05.01.2023 г. по КККР на с. Боазът, община Севлиево, одобрен със Заповед № РД-18-138/20.12.2021 г. на изпълнителен директор на АГКК, находящ се в с. Боазът, община Севлиево.

- Поземлен имот с идентификатор 04474.549.139 с площ 878 кв. м, актуван с АЧОС № 7656/06.01.2023 г. по КККР на с. Боазът, община Севлиево, одобрен със Заповед № РД-18-138/20.12.2021 г. на изпълнителен директор на АГКК, находящ се в с. Боазът, община Севлиево.

- Поземлен имот с идентификатор 04474.549.140 с площ 833 кв. м, актуван с АЧОС № 7657/06.01.2023 г. по КККР на с. Боазът, община Севлиево, одобрен със Заповед № РД-18-138/20.12.2021 г. на изпълнителен директор на АГКК, находящ се в с. Боазът, община Севлиево.

- Поземлен имот с идентификатор 04474.549.141 с площ 1 006 кв. м, актуван с АЧОС № 7658/06.01.2023 г. по КККР на с. Боазът, община Севлиево, одобрен със Заповед № РД-18-138/20.12.2021 г. на изпълнителен директор на АГКК, находящ се в с. Боазът, община Севлиево.

- Поземлен имот с идентификатор 04474.549.142 с площ 827 кв. м, актуван с АЧОС № 7659/06.01.2023 г. по КККР на с. Боазът, община Севлиево, одобрен със Заповед № РД-18-138/20.12.2021 г. на изпълнителен директор на АГКК, находящ се в с. Боазът, община Севлиево.

- Поземлен имот с идентификатор 04474.549.143 с площ 1 140 кв. м, актуван с АЧОС № 7660/06.01.2023 г. по КККР на с. Боазът, община Севлиево, одобрен със Заповед № РД-18-138/20.12.2021 г. на изпълнителен директор на АГКК, находящ се в с. Боазът, община Севлиево.

- Поземлен имот с идентификатор 04474.549.144 с площ 865 кв. м, актуван с АЧОС № 7661/06.01.2023 г. по КККР на с. Боазът, община Севлиево, одобрен със Заповед № РД-18-138/20.12.2021 г. на изпълнителен директор на АГКК, находящ се в с. Боазът, община Севлиево.

- Поземлен имот с идентификатор 04474.549.145 с площ 900 кв. м, актуван с АЧОС № 7662/06.01.2023 г. по КККР на с. Боазът, община Севлиево, одобрен със Заповед № РД-18-138/20.12.2021 г. на изпълнителен директор на АГКК, находящ се в с. Боазът, община Севлиево.

- Поземлен имот с идентификатор 04474.549.168 с площ 908 кв. м, актуван с АЧОС № 7663/06.01.2023 г. по КККР на с. Боазът, община Севлиево, одобрен със Заповед № РД-18-138/20.12.2021 г. на изпълнителен директор на АГКК, находящ се в с. Боазът, община Севлиево.

2. Одобрява изготвените от независим оценител оценки на имотите, описани в т. 1, както следва:

- Поземлен имот с идентификатор 04474.549.130 с площ 1 051 кв. м, актуван с АЧОС № 7651/05.01.2023 г. по КККР на с. Боазът, община Севлиево, одобрен със Заповед № РД-18-138/20.12.2021 г. на изпълнителен директор на АГКК, в размер на 4 740 лв. /четири хиляди седемстотин и четиридесет лева/ без ДДС.

- Поземлен имот с идентификатор 04474.549.135 с площ 898 кв. м, актуван с АЧОС № 7652/05.01.2023 г. по КККР на с. Боазът, община Севлиево, одобрен със Заповед №

РД-18-138/20.12.2021 г. на изпълнителен директор на АГКК, в размер на 4 050 лв. /четири хиляди и петдесет лева/ без ДДС.

- Поземлен имот с идентификатор 04474.549.136 с площ 830 кв. м, актуван с АЧОС № 7653/05.01.2023 г. по КККР на с. Боазът, община Севлиево, одобрен със Заповед № РД-18-138/20.12.2021 г. на изпълнителен директор на АГКК, в размер на 3 740 лв. /три хиляди седемстотин и четиридесет лева/ без ДДС.

- Поземлен имот с идентификатор 04474.549.137 с площ 1 077 кв. м, актуван с АЧОС № 7654/05.01.2023 г. по КККР на с. Боазът, община Севлиево, одобрен със Заповед № РД-18-138/20.12.2021 г. на изпълнителен директор на АГКК, в размер на 4 860 лв. /четири хиляди осемстотин и шестдесет лева/ без ДДС.

- Поземлен имот с идентификатор 04474.549.138 с площ 862 кв. м, актуван с АЧОС № 7655/05.01.2023 г. по КККР на с. Боазът, община Севлиево, одобрен със Заповед № РД-18-138/20.12.2021 г. на изпълнителен директор на АГКК, в размер на 3 890 лв. /три хиляди осемстотин и деветдесет лева/ без ДДС.

- Поземлен имот с идентификатор 04474.549.139 с площ 878 кв. м, актуван с АЧОС № 7656/06.01.2023 г. по КККР на с. Боазът, община Севлиево, одобрен със Заповед № РД-18-138/20.12.2021 г. на изпълнителен директор на АГКК, в размер на 3 960 лв. /три хиляди деветстотин и шестдесет лева/ без ДДС.

- Поземлен имот с идентификатор 04474.549.140 с площ 833 кв. м, актуван с АЧОС № 7657/06.01.2023 г. по КККР на с. Боазът, община Севлиево, одобрен със Заповед № РД-18-138/20.12.2021 г. на изпълнителен директор на АГКК, в размер на 3 760 лв. /три хиляди седемстотин и шестдесет лева/ без ДДС.

- Поземлен имот с идентификатор 04474.549.141 с площ 1 006 кв. м, актуван с АЧОС № 7658/06.01.2023 г. по КККР на с. Боазът, община Севлиево, одобрен със Заповед № РД-18-138/20.12.2021 г. на изпълнителен директор на АГКК, в размер на 4 540 лв. /четири хиляди петстотин и четиридесет лева/ без ДДС.

- Поземлен имот с идентификатор 04474.549.142 с площ 827 кв. м, актуван с АЧОС № 7659/06.01.2023 г. по КККР на с. Боазът, община Севлиево, одобрен със Заповед № РД-18-138/20.12.2021 г. на изпълнителен директор на АГКК, в размер на 3 730 лв. /три хиляди седемстотин и тридесет лева/ без ДДС.

- Поземлен имот с идентификатор 04474.549.143 с площ 1 140 кв. м, актуван с АЧОС № 7660/06.01.2023 г. по КККР на с. Боазът, община Севлиево, одобрен със Заповед № РД-18-138/20.12.2021 г. на изпълнителен директор на АГКК, в размер на 5 140 лв. /пет хиляди сто и четиридесет лева/ без ДДС.

- Поземлен имот с идентификатор 04474.549.144 с площ 865 кв. м, актуван с АЧОС № 7661/06.01.2023 г. по КККР на с. Боазът, община Севлиево, одобрен със Заповед № РД-18-138/20.12.2021 г. на изпълнителен директор на АГКК, в размер на 3 900 лв. /три хиляди и деветстотин лева/ без ДДС.

- Поземлен имот с идентификатор 04474.549.145 с площ 900 кв. м, актуван с АЧОС № 7662/06.01.2023 г. по КККР на с. Боазът, община Севлиево, одобрен със Заповед № РД-18-138/20.12.2021 г. на изпълнителен директор на АГКК, в размер на 4 060 лв. /четири хиляди и шестдесет лева/ без ДДС.

- Поземлен имот с идентификатор 04474.549.168 с площ 908 кв. м, актуван с АЧОС № 7663/06.01.2023 г. по КККР на с. Боазът, община Севлиево, одобрен със Заповед № РД-18-138/20.12.2021 г. на изпълнителен директор на АГКК, в размер на 4 090 лв. /четири хиляди и деветдесет лева/ без ДДС.

3. Определя пазарна цена за имотите, както следва:

- Поземлен имот с идентификатор 04474.549.130 с площ 1 051 кв. м, актуван с АЧОС № 7651/05.01.2023 г. по КККР на с. Боазът, община Севлиево, одобрен със Заповед № РД-18-138/20.12.2021 г. на изпълнителен директор на АГКК, в размер на 4 740 лв. /четири хиляди седемстотин и четиридесет лева/ без ДДС.

- Поземлен имот с идентификатор 04474.549.135 с площ 898 кв. м, актуван с АЧОС № 7652/05.01.2023 г. по КККР на с. Боазът, община Севлиево, одобрен със Заповед № РД-18-138/20.12.2021 г. на изпълнителен директор на АГКК, в размер на 4 050 лв. /четири хиляди и петдесет лева/ без ДДС.

- Поземлен имот с идентификатор 04474.549.136 с площ 830 кв. м, актуван с АЧОС № 7653/05.01.2023 г. по КККР на с. Боазът, община Севлиево, одобрен със Заповед № РД-18-138/20.12.2021 г. на изпълнителен директор на АГКК, в размер на 3 740 лв. /три хиляди седемстотин и четиридесет лева/ без ДДС.

- Поземлен имот с идентификатор 04474.549.137 с площ 1 077 кв. м, актуван с АЧОС № 7654/05.01.2023 г. по КККР на с. Боазът, община Севлиево, одобрен със Заповед № РД-18-138/20.12.2021 г. на изпълнителен директор на АГКК, в размер на 4 860 лв. /четири хиляди осемстотин и шестдесет лева/ без ДДС.

- Поземлен имот с идентификатор 04474.549.138 с площ 862 кв. м, актуван с АЧОС № 7655/05.01.2023 г. по КККР на с. Боазът, община Севлиево, одобрен със Заповед № РД-18-138/20.12.2021 г. на изпълнителен директор на АГКК, в размер на 3 890 лв. /три хиляди осемстотин и деветдесет лева/ без ДДС.

- Поземлен имот с идентификатор 04474.549.139 с площ 878 кв. м, актуван с АЧОС № 7656/06.01.2023 г. по КККР на с. Боазът, община Севлиево, одобрен със Заповед № РД-18-138/20.12.2021 г. на изпълнителен директор на АГКК, в размер на 3 960 лв. /три хиляди деветстотин и шестдесет лева/ без ДДС.

- Поземлен имот с идентификатор 04474.549.140 с площ 833 кв. м, актуван с АЧОС № 7657/06.01.2023 г. по КККР на с. Боазът, община Севлиево, одобрен със Заповед № РД-18-138/20.12.2021 г. на изпълнителен директор на АГКК, в размер на 3 760 лв. /три хиляди седемстотин и шестдесет лева/ без ДДС.

- Поземлен имот с идентификатор 04474.549.141 с площ 1 006 кв. м, актуван с АЧОС № 7658/06.01.2023 г. по КККР на с. Боазът, община Севлиево, одобрен със Заповед № РД-18-138/20.12.2021 г. на изпълнителен директор на АГКК, в размер на 4 540 лв. /четири хиляди петстотин и четиридесет лева/ без ДДС.

- Поземлен имот с идентификатор 04474.549.142 с площ 827 кв. м, актуван с АЧОС № 7659/06.01.2023 г. по КККР на с. Боазът, община Севлиево, одобрен със Заповед № РД-18-138/20.12.2021 г. на изпълнителен директор на АГКК, в размер на 3 730 лв. /три хиляди седемстотин и тридесет лева/ без ДДС.

- Поземлен имот с идентификатор 04474.549.143 с площ 1 140 кв. м, актуван с АЧОС № 7660/06.01.2023 г. по КККР на с. Боазът, община Севлиево, одобрен със Заповед № РД-18-138/20.12.2021 г. на изпълнителен директор на АГКК, в размер на 5 140 лв. /пет хиляди сто и четиридесет лева/ без ДДС.

- Поземлен имот с идентификатор 04474.549.144 с площ 865 кв. м, актуван с АЧОС № 7661/06.01.2023 г. по КККР на с. Боазът, община Севлиево, одобрен със Заповед № РД-18-138/20.12.2021 г. на изпълнителен директор на АГКК, в размер на 3 900 лв. /три хиляди и деветстотин лева/ без ДДС.

- Поземлен имот с идентификатор 04474.549.145 с площ 900 кв. м, актуван с АЧОС № 7662/06.01.2023 г. по КККР на с. Боазът, община Севлиево, одобрен със Заповед № РД-18-138/20.12.2021 г. на изпълнителен директор на АГКК, в размер на 4 060 лв. /четири хиляди и шестдесет лева/ без ДДС.

- Поземлен имот с идентификатор 04474.549.168 с площ 908 кв. м, актуван с АЧОС № 7663/06.01.2023 г. по КККР на с. Боазът, община Севлиево, одобрен със Заповед № РД-18-138/20.12.2021 г. на изпълнителен директор на АГКК, в размер на 4 090 лв. /четири хиляди и деветдесет лева/ без ДДС.

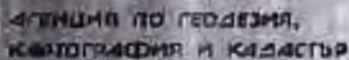
4. Определя 30 на сто от постъпленията от продажбата на гореописаните недвижими имоти да се ползват за финансиране на изграждането, за основен и текущ ремонт на социалната и техническата инфраструктура на територията на с. Боазът, община Севлиево.

5. Възлага на Кмета на община Севлиево да организира и проведе публичния търг с явно наддаване за продажба на имотите, с начални тръжни цени – определените в т. 3 пазарни цени.

**Заличена информация на осн. чл. 4 от
Регламент (ЕС) 2016/679, чл. 59 от ЗЗЛД**

Д-Р ИВАН ИВАНОВ

Кмет на Община Севлиево

[illegible]

стр. 1 от 2

СЛУЖБА ПО ГЕОДЕЗИЯ, КАРТОГРАФИЯ И КАДАСТЪР - ГР. ГАБРОВО

5300, Пл. "ВЪЗРАЖДАНЕ" №5, ет.4, 066/801644,
gabrovo@cadastre.bg, БУЛСТАТ:130362903

СКИЦА НА ПОЗЕМЛЕН ИМОТ
№ 15-1467463-20.12.2022 г.

Поземлен имот с идентификатор **04474.549.168**

С. Боазът, общ. Севлиево, обл. Габрово

По кадастралната карта и кадастралните регистри, одобрени със **Заповед РД-18-138/20.12.2021 г.**
на **ИЗПЪЛНИТЕЛЕН ДИРЕКТОР НА АГКК**

Последно изменение на кадастралната карта и кадастралните регистри, засягащо поземления имот е от **02.02.2022 г.**

Адрес на поземления имот: с. Боазът

Площ: 908 кв. м

Трайно предназначение на територията: **Урбанизирана**

Начин на трајно ползване: Незастроен имот за жилишни нужди

Координатна система ККС2005



M 1:500

Предишен идентификатор: няма

Номер по предходен план: квартал: 5

Скица № 15-1467463-20.12.2022 г. издадена въз основа на
заявление № 15-1467463-20.12.2022 г. за издаване на скица

Заличена информация на осн. чл. 4 от
Регламент (ЕС) 2016/679, чл. 59 от ЗЗЛД

National Council on Education Statistics
and Data Agency, E
OE OHS, L-806, G-Goodly Cartography and
OIO 2.5.4.97-INTREG-13336503, CH-Goodly Cartography and
Data Agency




Съседни: 04474.549.144, 04474.549.138, 04474.549.145, 04474.549.194, 04474.549.130, 04474.549.142

Собственици по данни от КРНИ:
няма данни

Носители на други вещни права по данни от КРНИ:
няма данни

Сгради, които попадат върху имота
няма данни за сгради



Скица № 15-1467463-20.12.2022 г. издадена въз основа на
№ 01-738347-20.12.2022 г.

Заличена информация на осн. чл. 4 от
Регламент (ЕС) 2016/679, чл. 59 от ЗЗЛД

Димитър Христов Желев ОБА Севлиево



СЛУЖБА ПО ГЕОДЕЗИЯ, КАРТОГРАФИЯ И КАДАСТЪР - ГР. ГАБРОВО

5300, Пл. "ВЪЗРАЖДАНЕ" №5, ет.4, 066/801644,
gabrovo@cadastre.bg, БУЛСТАТ:130362903

СКИЦА НА ПОЗЕМЛЕН ИМОТ № 15-1467466-20.12.2022 г.

Поземлен имот с идентификатор **04474.549.145**

С. Боазът, общ. Севлиево, обл. Габрово

По кадастралната карта и кадастралните регистри, одобрени със Заповед РД-18-138/20.12.2021 г.

на **ИЗПЪЛНИТЕЛЕН ДИРЕКТОР НА АГКК**

Последно изменение на кадастралната карта и кадастралните регистри, засягащо поземления имот е от **02.02.2022 г.**

Адрес на поземления имот: с. Боазът

Площ: **900 кв. м**

Трайно предназначение на територията: **Урбанизирана**

Начин на трайно ползване: **Незастроен имот за жилищни нужди**

Координатна система ККС2005



М 1:500

Прекишен идентификатор: няма

Номер по прекишен план: квартал: 5

Скица № 15-1467466-20.12.2022 г. издадена въз основа на
заявление с входящ № 01-738347-20.12.2022 г.

Заличена информация на осн. чл. 4 от
Регламент (ЕС) 2016/679, чл. 59 от ЗЗЛД

тов Желев ОБА Севлиево




Съседни: 04474.549.138, 04474.549.139, 04474.549.135, 04474.549.194, 04474.549.168, 04474.549.144

Собственици по данни от КРНИ:
няма данни

Носители на други вещни права по данни от КРНИ:
няма данни

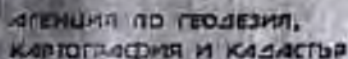
Сгради, които попадат върху имота
няма данни за сгради



Скица № 15-1467466-20.12.2022 г. издадена въз основа на
№ 01-738347-20.12.2022 г.

Заличена информация на осн. чл. 4 от
Регламент (ЕС) 2016/679, чл. 59 от ЗЗЛД

Димитър Христов Желев ОБА Севлиево



ORDRE 1818 (M. DE LAUNAY) - 1818
FUTUR 1818 (M. DE LAUNAY) - 1818
ACADEMIE 1818 (M. DE LAUNAY) - 1818

стр. 1 от 2

СЛУЖБА ПО ГЕОДЕЗИЯ, КАРТОГРАФИЯ И КАДАСТЪР - ГР. ГАБРОВО

5300, Пл. "ВЪЗРАЖДАНЕ" №5, ет.4, 066/801644,
gabrovo@cadastre.bg, БУЛСТАТ:130362903

СКИЦА НА ПОЗЕМЛЕН ИМОТ
№ 15-1467461-20.12.2022 г.

Поземлен имот с идентификатор 04474.549.144

С. Боазът, общ. Севлиево, обл. Габрово

По кадастралната карта и кадастралните регистри, одобрени със **Заповед РД-18-138/20.12.2021 г.**
на **ИЗПЪЛНИТЕЛЕН ДИРЕКТОР НА АГКК**

Последно изменение на кадастралната карта и кадастралните регистри, засягащо поземления имот е от 02.02.2022 г.

Адрес на поземления имот: с. Боазът

Площ: 865 кв. м

Трайно предназначение на територията: **Урбанизирана**

Начин на трајно ползване: Незастроен имот за жилишни нужди

Координатна система KKC2005



M 1:500

Предишен идентификатор: няма
Номер по предходен план: квартал: 5

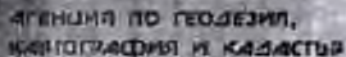
Скица № 15-1467461-20.12.2022 г. издадена въз основа на
заявление с вх.опш № 01-738347-20.12.2022 г.

Заличена информация на осн. чл. 4 от

Регламент (ЕС) 2016/679, чл. 59 от ЗЗЛД

Димитър Христов Желев ОБА Севлиево

Phedrales, Ginepro, Ingles, Arce, 120001, 12001, 12002, 12003, 12004, 12005, 12006, 12007, 12008, 12009, 12010, 12011, 12012, 12013, 12014, 12015, 12016, 12017, 12018, 12019, 12020, 12021, 12022, 12023, 12024, 12025, 12026, 12027, 12028, 12029, 12030, 12031, 12032, 12033, 12034, 12035, 12036, 12037, 12038, 12039, 12040, 12041, 12042, 12043, 12044, 12045, 12046, 12047, 12048, 12049, 12050, 12051, 12052, 12053, 12054, 12055, 12056, 12057, 12058, 12059, 12060, 12061, 12062, 12063, 12064, 12065, 12066, 12067, 12068, 12069, 12070, 12071, 12072, 12073, 12074, 12075, 12076, 12077, 12078, 12079, 12080, 12081, 12082, 12083, 12084, 12085, 12086, 12087, 12088, 12089, 12090, 12091, 12092, 12093, 12094, 12095, 12096, 12097, 12098, 12099, 12100, 12101, 12102, 12103, 12104, 12105, 12106, 12107, 12108, 12109, 12110, 12111, 12112, 12113, 12114, 12115, 12116, 12117, 12118, 12119, 12120, 12121, 12122, 12123, 12124, 12125, 12126, 12127, 12128, 12129, 12130, 12131, 12132, 12133, 12134, 12135, 12136, 12137, 12138, 12139, 12140, 12141, 12142, 12143, 12144, 12145, 12146, 12147, 12148, 12149, 12150, 12151, 12152, 12153, 12154, 12155, 12156, 12157, 12158, 12159, 12160, 12161, 12162, 12163, 12164, 12165, 12166, 12167, 12168, 12169, 12170, 12171, 12172, 12173, 12174, 12175, 12176, 12177, 12178, 12179, 12180, 12181, 12182, 12183, 12184, 12185, 12186, 12187, 12188, 12189, 12190, 12191, 12192, 12193, 12194, 12195, 12196, 12197, 12198, 12199, 12200, 12201, 12202, 12203, 12204, 12205, 12206, 12207, 12208, 12209, 12210, 12211, 12212, 12213, 12214, 12215, 12216, 12217, 12218, 12219, 12220, 12221, 12222, 12223, 12224, 12225, 12226, 12227, 12228, 12229, 12230, 12231, 12232, 12233, 12234, 12235, 12236, 12237, 12238, 12239, 12240, 12241, 12242, 12243, 12244, 12245, 12246, 12247, 12248, 12249, 12250, 12251, 12252, 12253, 12254, 12255, 12256, 12257, 12258, 12259, 12260, 12261, 12262, 12263, 12264, 12265, 12266, 12267, 12268, 12269, 12270, 12271, 12272, 12273, 12274, 12275, 12276, 12277, 12278, 12279, 12280, 12281, 12282, 12283, 12284, 12285, 12286, 12287, 12288, 12289, 12290, 12291, 12292, 12293, 12294, 12295, 12296, 12297, 12298, 12299, 12300, 12301, 12302, 12303, 12304, 12305, 12306, 12307, 12308, 12309, 12310, 12311, 12312, 12313, 12314, 12315, 12316, 12317, 12318, 12319, 12320, 12321, 12322, 12323, 12324, 12325, 12326, 12327, 12328, 12329, 12330, 12331, 12332, 12333, 12334, 12335, 12336, 12337, 12338, 12339, 12340, 12341, 12342, 12343, 12344, 12345, 12346, 12347, 12348, 12349, 12350, 12351, 12352, 12353, 12354, 12355, 12356, 12357, 12358, 12359, 12360, 12361, 12362, 12363, 12364, 12365, 12366, 12367, 12368, 12369, 12370, 12371, 12372, 12373, 12374, 12375, 12376, 12377, 12378, 12379, 12380, 12381, 12382, 12383, 12384, 12385, 12386, 12387, 12388, 12389, 12390, 12391, 12392, 12393, 12394, 12395, 12396, 12397, 12398, 12399, 12400, 12401, 12402, 12403, 12404, 12405, 12406, 12407, 12408, 12409, 12410, 12411, 12412, 12413, 12414, 12415, 12416, 12417, 12418, 12419, 12420, 12421, 12422, 12423, 12424, 12425, 12426, 12427, 12428, 12429, 12430, 12431, 12432, 12433, 12434, 12435, 12436, 12437, 12438, 12439, 12440, 12441, 12442, 12443, 12444, 12445, 12446, 12447, 12448, 12449, 12450, 12451, 12452, 12453, 12454, 12455, 12456, 12457, 12458, 12459, 12460, 12461, 12462, 12463, 12464, 12465, 12466, 12467, 12468, 12469, 12470, 12471, 12472, 12473, 12474, 12475, 12476, 12477, 12478, 12479, 12480, 12481, 12482, 12483, 12484, 12485, 12486, 12487, 12488, 12489, 12490, 12491, 12492, 12493, 12494, 12495, 12496, 12497, 12498, 12499, 12500, 12501, 12502, 12503, 12504, 12505, 12506, 12507, 12508, 12509, 12510, 12511, 12512, 12513, 12514, 12515, 12516, 12517, 12518, 12519, 12520, 12521, 12522, 12523, 12524, 12525, 12526, 12527, 12528, 12529, 12530, 12531, 12532, 12533, 12534, 12535, 12536, 12537, 12538, 12539, 12540, 12541, 12542, 12543, 12544, 12545, 12546, 12547, 12548, 12549, 12550, 12551, 12552, 12553, 12554, 12555, 12556, 12557, 12558, 12559, 12560, 12561, 12562, 12563, 12564, 12565, 12566, 12567, 12568, 12569, 12570, 12571, 12572, 12573, 12574, 12575, 12576, 12577, 12578, 12579, 12580, 12581, 125



Copyright © 2012 John Wiley & Sons, Ltd.
 J. Mass Spectrom. 47, 1155–1162 (2012)
 DOI: 10.1002/jms.2300

ACADEMICASTRESS.COM • WWW.CANADIANJMS.COM


стр. 2 от 2

Стр. 2
Съседни: 04474.549.198, 04474.549.138, 04474.549.145, 04474.549.168, 04474.549.130, 04474.549.142

**Собственици по данни от КРНИ:
няма данни**

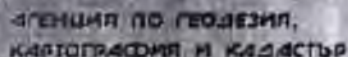
Носители на други вещни права по данни от КРНИ:
няма данни

Сгради, които попадат върху имота
няма данни за сгради



Заличена информация на осн. чл. 4 от
Регламент (ЕС) 2016/679, чл. 59 от ЗЗЛД

ИСТОВ Желев ОБА Севлиево



Сопливи 3616 - Глинка ул. М.
Тел. 02/350.45.40, факс - 02/350.
АДАОДКАДНГКЕ БГ - WWW.CAD

СТР. 1 ОТ 2

СЛУЖБА ПО ГЕОДЕЗИЯ, КАРТОГРАФИЯ И КАДАСТЪР - ГР. ГАБРОВО

5300, Пл. "ВЪЗРАЖДАНЕ" №5, ет.4, 066/801644,
gabrovo@cadastre.bg, БУЛСТАТ:130362903

СКИЦА НА ПОЗЕМЛЕН ИМОТ
№ 15-1467452-20.12.2022 г.

Поземлен имот с идентификатор **04474.549.143**

С. Боазът, общ. Севлиево, обл. Габрово

По кадастралната карта и кадастралните регистри, одобрени със **Заповед РД-18-138/20.12.2021 г.**
на **ИЗПЪЛНИТЕЛЕН ДИРЕКТОР НА АГКК**

Последно изменение на кадастралната карта и кадастралните регистри, засягащо поземления имот е от **02.02.2022 г.**

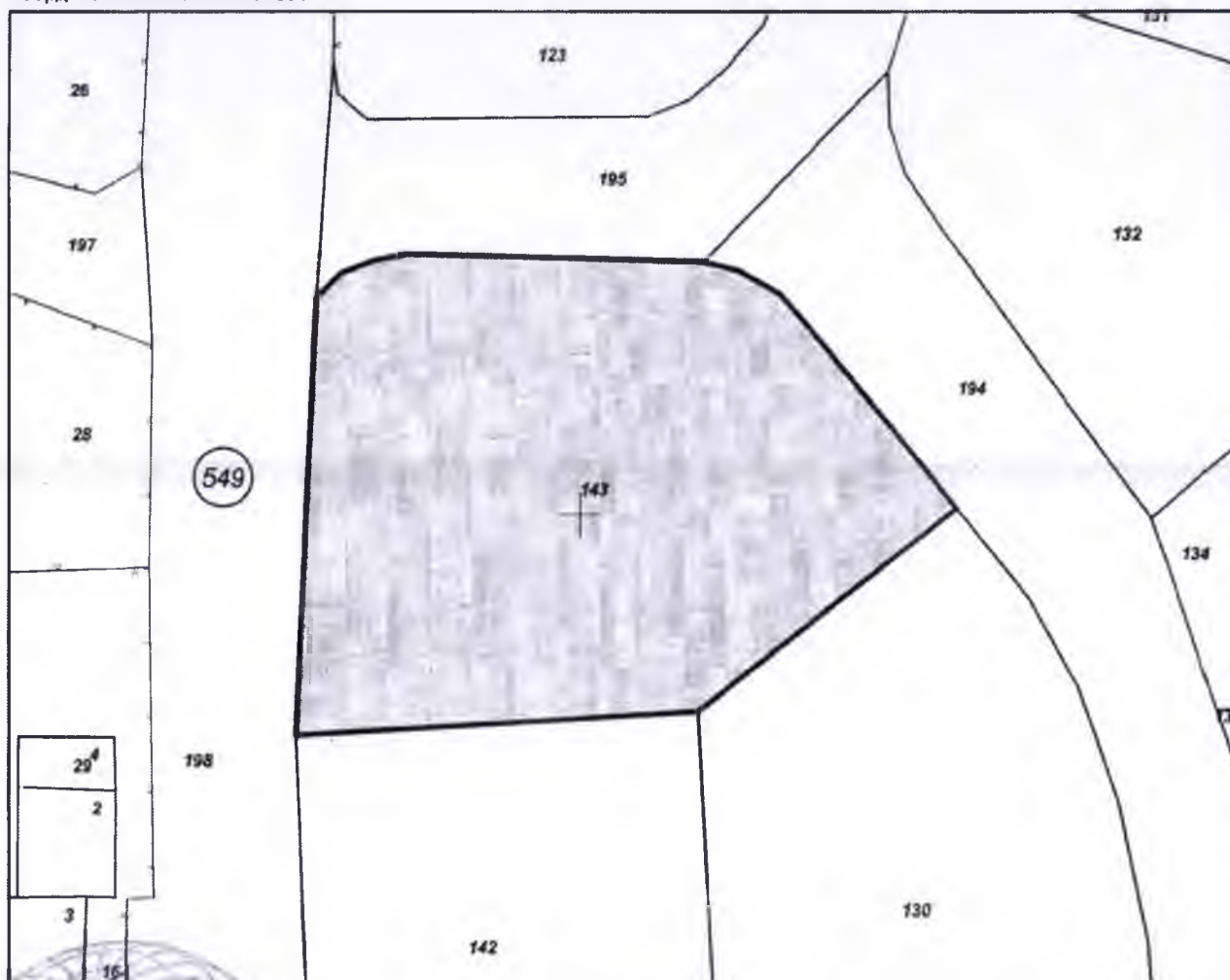
Адрес на поземления имот: с. Боазът

Площ: 1140 кв. м

Трайно предназначение на територията: **Урбанизирана**

Начин на трајно ползване: Незастроен имот за жилишни нужди

Координатна система KKC2005



M 1:500


Предишен идентификатор: няма
Номер по предходен план: квартал: 5

Скица № 15-1467452-20.12.2022 г. издадена въз основа на
заявление с входящ № 01-738347-20.12.2022 г.

Заличена информация на осн. чл. 4 от
Регламент (ЕС) 2016/679, чл. 59 от ЗЗЛД

Желев ОБА Севлиево

[illegible]



00846 16181, telefonando al numero
161 02455 45 40, il più vicino al
ACADIA CADASTRE BG / WWW.CADASTRE-

СЛУЖБА ПО ГЕОДЕЗИЯ, КАРТОГРАФИЯ И КАДАСТЪР - ГР. ГАБРОВО

5300, Пл. "ВЪЗРАЖДАНЕ" №5, ет.4, 066/801644,
qabrovo@cadastre.bg, БУЛСТАТ:130362903

СКИЦА НА ПОЗЕМЛЕН ИМОТ
№ 15-1467454-20.12.2022 г.

Поземлен имот с идентификатор **04474.549.142**

С. Боазът, общ. Севлиево, обл. Габрово

По кадастралната карта и кадастралните регистри, одобрени със **Заповед РД-18-138/20.12.2021 г.**

на ИЗПЪЛНИТЕЛЕН ДИРЕКТОР НА АГКК

Последно изменение на кадастралната карта и кадастралните регистри, засягащо поземления имот е от **02.02.2022 г.**

Адрес на поземления имот: с. Боазът

Площ: 827 кв. м

Трайно предназначение на територията: **Урбанизирана**

Начин на трайно ползване: Незастроен имот за жилищни нужди

Координатна система KKC2005



M 1:500

Предишен идентификатор: няма

Номер по предходен план: квартал: 5

Скица № 15-1467454-20.12.2022 г. издадена въз основа на
заявление с вх. № 01-738347-20.12.2022 г.

Заличена информация на осн. чл. 4 от
Регламент (ЕС) 2016/679, чл. 59 от ЗЗЛД

Димитър Христов Желев ОБА Севлиево

[illegible]



Съсед: 04474.549.198, 04474.549.144, 04474.549.168, 04474.549.130, 04474.549.143

Собственици по данни от КРНИ:
няма данни

Носители на други вещни права по данни от КРНИ:
няма данни

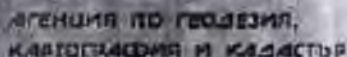
Сгради, които попадат върху имота
няма данни за сгради



Скица № 15-1467454-20.12.2022 г. издадена въз основа на
заявление с входящ № 01-738347-20.12.2022 г.

Заличена информация на осн. чл. 4 от
Регламент (ЕС) 2016/679, чл. 59 от ЗЗЛД

Желев ОБА Севлиево



Copy 1 from a photocopy of 10 copies (R)
 van 02/255-45 40, and 00/45-45 40
 ACADICADALYTH B0 - 10/10/10 - 10/10/10

стр. 1 от 2

СЛУЖБА ПО ГЕОДЕЗИЯ, КАРТОГРАФИЯ И КАДАСТЪР - ГР. ГАБРОВО

5300, Пл. "ВЪЗРАЖДАНЕ" №5, ет.4, 066/801644,
gabrovo@cadastre.bg, БУЛСТАТ:130362903

СКИЦА НА ПОЗЕМЛЕН ИМОТ
№ 15-1467475-20.12.2022 г.

Поземлен имот с идентификатор **04474.549.141**

С. Боазът, общ. Севлиево, обл. Габрово

По кадастралната карта и кадастралните регистри, одобрени със Заповед РД-18-138/20.12.2021 г. на ИЗПЪЛНИТЕЛЕН ДИРЕКТОР НА АГКК

Последно изменение на кадастралната карта и кадастралните регистри, засягащо поземления имот е от 02.02.2022 г.

Адрес на поземления имот: с. Боазът

Площ: 1006 кв. м

Трайно предназначение на територията: **Урбанизирана**

Начин на трајно ползване: **Незастроен имот за жилишни нужди**

Координатна система KKC2005



M 1:500

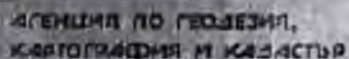
Предишен идентификатор: няма
Номер по предложен план: квартал: 5

Скица № 15-1467475-20.12.2022 г. издадена въз основа на
заявление с вх.оп.п. № 01-738347-20.12.2022 г.

Заличена информация на осн. чл. 4 от Регламент (ЕС) 2016/679, чл. 59 от ЗЗЛД

016/679, ЧЛ. 59 ОТ ЗЗЛД

Подписан с помощью электронной подписи
and Cadastre Agency
ID: C=BG, L=Sofia, OU=Geodetic, OU=and Cadastre Agency
DN: 2.5.4.71.111024-1000000, CN=Geodetic and
Cadastre Agency



Conto 1978-1979: 1978-1979
renda 1978-1979: 1978-1979
ACQUA D'ORO 1978-1979

стр. 2 от 2

Съседни: 04474.549.34, 04474.549.137, 04474.549.136, 04474.549.140, 04474.549.198

**Собственици по данни от КРНИ:
няма данни**

Носители на други вещни права по данни от КРНИ:
няма данни

Сгради, които попадат върху имота
няма данни за сгради

Скица № 15-1467475-20.12.2022 г. издадена въз основа на
заявление с входящ № 01-738347-20.12.2022 г.

Заличена информация на осн. чл. 4 от
Регламент (ЕС) 2016/679, чл. 59 от ЗЗЛД

Желев ОБА Севлиево

Поиск и информация в электронном виде: Геодиз. Картограф. и
и Кадастр. Агенция, Е.
DN: CN=Geod. L. Office, O=Geodiz. Kartografiya i Kadastrov. Agenciya,
OU=2.3.4.37+R853-10032000, CN=Geodiz. Kartografiya i
и Кадастр. Агенция



Съседни: **04474.549.141, 04474.549.137, 04474.549.136, 04474.549.135, 04474.549.139, 04474.549.198**

Собственици по данни от КРНИ:
няма данни

Носители на други вещни права по данни от КРНИ:
няма данни

Сгради, които попадат върху имота
няма данни за сгради

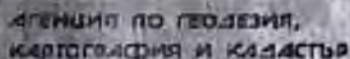
л



Скица № 15-1467471-20.12.2022 г. издадена въз основа на
заявление с вх. № 01-738347-20.12.2022 г.

Заличена информация на осн. чл. 4 от
Регламент (ЕС) 2016/679, чл. 59 от ЗЗЛД

Директор: Христо Желев ОБА Севлиево



София 1610, ул. Панагюрица 1, България
Тел: 02/925 46 80, факс: 02/925 46 83
ACADON@ASTRO.BG WWW.ASTRO.BG

стр. 1 от 2

СЛУЖБА ПО ГЕОДЕЗИЯ, КАРТОГРАФИЯ И КАДАСТЪР - ГР. ГАБРОВО

5300, Пл. "ВЪЗРАЖДАНЕ" №5, ет.4, 066/801644,
qabrovo@cadastre.bg, БУЛСТАТ:130362903

СКИЦА НА ПОЗЕМЛЕН ИМОТ
№ 15-1467469-20.12.2022 г.

Поземлен имот с идентификатор **04474.549.139**

С. Боазът, общ. Севлиево, обл. Габрово

По кадастралната карта и кадастралните регистри, одобрени със **Заповед РД-18-138/20.12.2021 г.**
на **ИЗПЪЛНИТЕЛЕН ДИРЕКТОР НА АГКК**

Последно изменение на кадастралната карта и кадастралните регистри, засягащо поземления имот е от **02.02.2022 г.**

Адрес на поземления имот: с. Боазът

Площ: 878 кв. м

Трайно предназначение на територията: **Урбанизирана**

Начин на трајно ползване: Незастроен имот за жилишни нужди

Координатна система KKC2005



M 1:500

Предишен идентификатор: няма

Номер по предходен план: квартал: 5

Скица № 15-1467469-20.12.2022 г. издадена въз основа на
заявление с входящ № 01-738347-20.12.2022 г.

Заличена информация на осн. чл. 4 от
Регламент (ЕС) 2016/679, чл. 59 от ЗЗЛД

Христов Желев ОБА Севлиево

For more information, please contact: **David C. Gentry, CMAA**
and **Cadastre Agency, Inc.**
One CMAA, Los Angeles, CA 90001-1000
Tel: 213-255-1777
Fax: 213-255-1777
E-mail: dgentry@cadastre.com
Web: www.cadastre.com



Съседни: 04474.549.140, 04474.549.136, 04474.549.135, 04474.549.145, 04474.549.138, 04474.549.198

Собственици по данни от КРНИ:
няма данни

Носители на други вещни права по данни от КРНИ:
няма данни

Сгради, които попадат върху имота
няма данни за сгради



Скица № 15-1467469-20.12.2022 г. издадена въз основа на
заявление с вх. № 01-738347-20.12.2022 г.

Заличена информация на осн. чл. 4 от
Регламент (ЕС) 2016/679, чл. 59 от ЗЗЛД

Димитър Христов Желев ОБА Севлиево

СЛУЖБА ПО ГЕОДЕЗИЯ, КАРТОГРАФИЯ И КАДАСТЪР - ГР. ГАБРОВО

5300, Пл. "ВЪЗРАЖДАНЕ" №5, ет.4, 066/801644,
gabrovo@cadastre.bg, БУЛСТАТ:130362903

СКИЦА НА ПОЗЕМЛЕН ИМОТ
№ 15-1467465-20.12.2022 г.

Поземлен имот с идентификатор **04474.549.138**

С. Боазът, общ. Севлиево, обл. Габрово

По кадастралната карта и кадастралните регистри, одобрени със **Заповед РД-18-138/20.12.2021 г.**
на **ИЗПЪЛНИТЕЛЕН ДИРЕКТОР НА АГКК**

Последно изменение на кадастралната карта и кадастралните регистри, засягащо поземления имот е от **02.02.2022 г.**

Адрес на поземления имот: с. Боазът

Площ: 862 кв. м

Трайно предназначение на територията: Урбанизирана

Начин на трайно ползване: Незастроен имот за жилищни нужди

Координатна система KKC2005



M 1:500

Предишен идентификатор: няма

Номер по преходен план: квартал: 5

Скица № 15-1467465-20.12.2022 г. издадена въз основа на заповедта с вх. № 01-738347-20.12.2022 г.

Заличена информация на осн. чл. 4 от
Регламент (ЕС) 2016/679, чл. 59 от 33ЛД

Одним из Христов Желев ОБА Севлиево

Podziękuję za wiadomości i informacje. Wierzę, że wam wszystkim udało się uzyskać
i kadrową Agencję. E
DN: CIEG, Uniwersal, Chłodozowy, Główny, i Agencja, i Agencja,
OID: 2.5.4.97-NTB-13036263, Chłodozowy, Główny, i Agencja,
Kadrowa Agencja



Съседни: 04474.549.198, 04474.549.139, 04474.549.135, 04474.549.145, 04474.549.168, 04474.549.144

Собственици по данни от КРНИ:
няма данни

Носители на други вещни права по данни от КРНИ:
няма данни


Сгради, които попадат върху имота
няма данни за сгради



Скица № 15-1467465-20.12.2022 г. издадена въз основа на
ш № 01-738347-20.12.2022 г.

Заличена информация на осн. чл. 4 от
Регламент (ЕС) 2016/679, чл. 59 от ЗЗЛД

Димитър Христов Желев ОБА Севлиево



Code: 1617 in T... ут 1617-18
tel. 027 45 40, fax: 027 45 53
ROADSCADASTRE by WWW.CADASTRE.IN

стр. 1 от 2

СЛУЖБА ПО ГЕОДЕЗИЯ, КАРТОГРАФИЯ И КАДАСТЪР - ГР. ГАБРОВО

5300, Пл. "ВЪЗРАЖДАНЕ" №5, ет.4, 066/801644,
gabrovo@cadastre.bg, БУЛСТАТ:130362903

СКИЦА НА ПОЗЕМЛЕН ИМОТ
№ 15-1467474-20.12.2022 г.

Поземлен имот с идентификатор **04474.549.137**

С. Боазът, общ. Севлиево, обл. Габрово

По кадастралната карта и кадастралните регистри, одобрени със **Заповед РД-18-138/20.12.2021 г.**
на **ИЗПЪЛНИТЕЛЕН ДИРЕКТОР НА АГКК**

Последно изменение на кадастралната карта и кадастралните регистри, засягащо поземления имот е от **02.02.2022 г.**

Адрес на поземления имот: с. Боазът

Площ: 1077 кв. м

Трайно предназначение на територията: **Урбанизирана**

Начин на трајно ползване: Незастроен имот за жилишни нужди

Координатна система KKC2005



M 1:500

Премишен идентификатор: няма
Номер на водороден план: квартал: 5

Скица № 15-1467474-20.12.2022 г. издадена въз основа на
заповед на Руддя № 01-738347-20.12.2022 г.

Заличена информация на осн. чл. 4 от
Регламент (ЕС) 2016/679, чл. 59 от ЗЗЛД

дими гър Христов Желев ОБА Севлиево

Northrup & Johnson Corporation, 10000 1st Avenue, Gardnerville, California
and Cadastre Agency, E
DN, C-002, U.S. 30, 00 Gardnerville, California and Cadastre Agency,
DD, 2.5 437-NTRE-1300000, 00 Gardnerville, California and
Cadastre Agency



Съседи: **04474.549.141, 04474.549.34, 04474.549.194, 04474.549.136, 04474.549.140**

Собственици по данни от КРНИ:
няма данни

Носители на други вещни права по данни от КРНИ:
няма данни

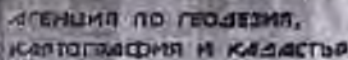
Сгради, които попадат върху имота
няма данни за сгради



Скица № 15-1467474-20.12.2022 г. издадена въз основа на
заповедта с номер № 01-738347-20.12.2022 г.

Заличена информация на осн. чл. 4 от
Регламент (ЕС) 2016/679, чл. 69 от ЗЗЛД

Димитър Христов Желев ОБА Севлиево



5300, Пл. "ВЪЗРАЖДАНЕ" №5, ет.4, 066/801644,
gabrovo@cadastre.bg, БУЛСТАТ:130362903

СКИЦА НА ПОЗЕМЛЕН ИМОТ
№ 15-1467472-20.12.2022 г.

Поземлен имот с идентификатор 04474.549.136

С. Боазът, общ. Севлиево, обл. Габрово

По кадастралната карта и кадастралните регистри, одобрени със **Заповед РД-18-138/20.12.2021 г.**
на **ИЗПЪЛНИТЕЛЕН ДИРЕКТОР НА АГКК**

Последно изменение на кадастралната карта и кадастралните регистри, засягащо поземления имот е от 02.02.2022 г.

Адрес на поземления имот: с. Боазът

Площ: 830 кв. м

Трайно предназначение на територията: **Урбанизирана**

Начин на трайно ползване: Незастроен имот за жилищни нужди

Координатна система KKC2005



M 1:500

Предишен идентификатор: няма

Номер по предходен план: квартал: 5

Скица № 15-1467472-20.12.2022 г. издадена въз основа на
заявление № 01-730347-20.12.2022 г.

Заличена информация на осн. чл. 4 от
Регламент (ЕС) 2016/679, чл. 59 от ЗЗЛД

Димитър Христов Желев ОБА Севлиево

Cadastre Agency



Съсед: 04474.549.140, 04474.549.141, 04474.549.137, 04474.549.194, 04474.549.135, 04474.549.139

Собственици по данни от КРНИ:
няма данни

Носители на други вещни права по данни от КРНИ:
няма данни

Сгради, които попадат върху имота
няма данни за сгради



Скица № 15-1467472-20.12.2022 г. издадена въз основа на
заявление с входящ № 01-738347-20.12.2022 г.

Заличена информация на осн. чл. 4 от
Регламент (ЕС) 2016/679, чл. 59 от ЗЗЛД

лев ОБА Севлиево



СЛУЖБА ПО ГЕОДЕЗИЯ, КАРТОГРАФИЯ И КАДАСТЪР - ГР. ГАБРОВО

5300, Пл. "ВЪЗРАЖДАНЕ" №5, ет.4, 066/801644,
gabrovo@cadastre.bg, БУЛСТАТ:130362903

СКИЦА НА ПОЗЕМЛЕН ИМОТ № 15-1467470-20.12.2022 г.

Поземлен имот с идентификатор **04474.549.135**

С. Боазът, общ. Севлиево, обл. Габрово

По кадастралната карта и кадастралните регистри, одобрени със **Заповед РД-18-138/20.12.2021 г.**

на **ИЗПЪЛНИТЕЛЕН ДИРЕКТОР НА АГКК**

Последно изменение на кадастралната карта и кадастралните регистри, засягащо поземления имот е от **02.02.2022 г.**

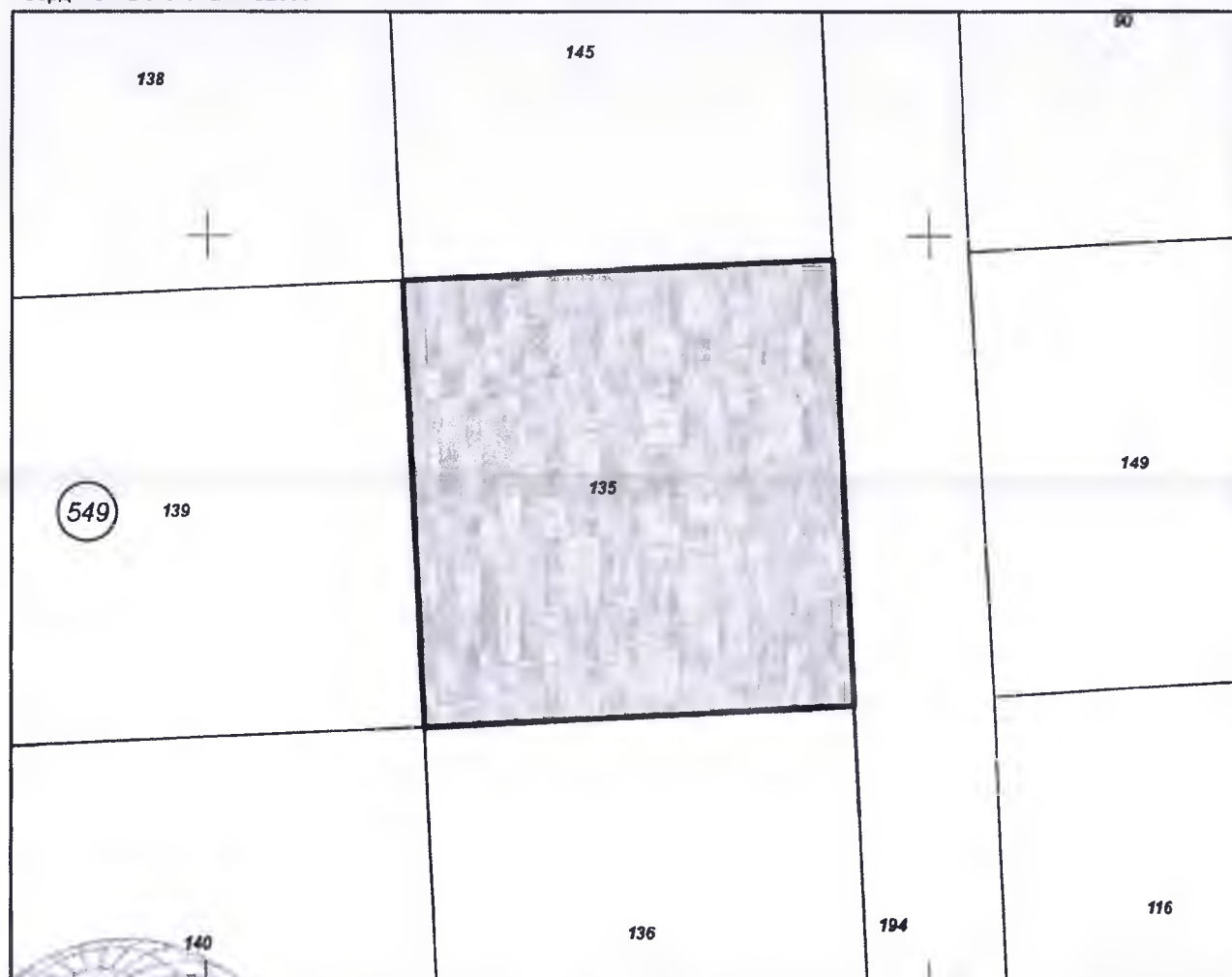
Адрес на поземления имот: **с. Боазът**

Площ: **898 кв. м**

Трайно предназначение на територията: **Урбанизирана**

Начин на трайно ползване: **Незастроен имот за жилищни нужди**

Координатна система ККС2005



М 1:500

Предишен идентификатор: няма

Номер по предходен план: квартал: 5

Скица № 15-1467470-20.12.2022 г. издадена въз основа на

33-ов план № 01-738347-20.12.2022 г.

Заличена информация на осн. чл. 4 от

Регламент (ЕС) 2016/679, чл. 59 от ЗЗЛД

Димитър Христов Желев ОБА Севлиево



Съседи: 04474.549.139, 04474.549.140, 04474.549.136, 04474.549.194, 04474.549.145, 04474.549.138

Собственици по данни от КРНИ:
няма данни

Носители на други вещни права по данни от КРНИ:
няма данни

Сгради, които попадат върху имота
няма данни за сгради



Скица № 15-1467470-20.12.2022 г. издадена въз основа на
заявление с входящ № 01-738347-20.12.2022 г.

Заличена информация на осн. чл. 4 от
Регламент (ЕС) 2016/679, чл. 59 от ЗЗЛД

ев ОБА Севлиево



СЛУЖБА ПО ГЕОДЕЗИЯ, КАРТОГРАФИЯ И КАДАСТЪР - ГР. ГАБРОВО

5300, Пл. "ВЪЗРАЖДАНЕ" №5, ет.4, 066/801644,
gabrovo@cadastre.bg, БУЛСТАТ:130362903

СКИЦА НА ПОЗЕМЛЕН ИМОТ № 15-1467458-20.12.2022 г.

Поземлен имот с идентификатор **04474.549.130**

С. Боазът, общ. Севлиево, обл. Габрово

По кадастралната карта и кадастралните регистри, одобрени със **Заповед РД-18-138/20.12.2021 г.**
на **ИЗПЪЛНИТЕЛЕН ДИРЕКТОР НА АГКК**

Последно изменение на кадастралната карта и кадастралните регистри, засягащо поземления имот е от **02.02.2022 г.**

Адрес на поземления имот: **с. Боазът**

Площ: **1051 кв. м**

Трайно предназначение на територията: **Урбанизирана**

Начин на трайно ползване: **Незастроен имот за жилищни нужди**

Координатна система ККС2005



M 1:500

Предишен идентификатор: няма


Номер по предходен план: квартал: 5

Скица № 15-1467458-20.12.2022 г. издадена въз основа на
заявление с входящ № 01-738347-20.12.2022 г.

Заличена информация на осн. чл. 4 от
Регламент (ЕС) 2016/679, чл. 59 от ЗЗЛД

Стоян Желев ОБА Севлиево

Подписан с квалифициран електронен печат: Gabrovo, Bulgaria
and Cadastre Agency, E
CPE-01803, 0180304, 0180305, 0180306, 0180307, 0180308, 0180309, 0180310, 0180311, 0180312, 0180313, 0180314, 0180315, 0180316, 0180317, 0180318, 0180319, 0180320, 0180321, 0180322, 0180323, 0180324, 0180325, 0180326, 0180327, 0180328, 0180329, 0180330, 0180331, 0180332, 0180333, 0180334, 0180335, 0180336, 0180337, 0180338, 0180339, 0180340, 0180341, 0180342, 0180343, 0180344, 0180345, 0180346, 0180347, 0180348, 0180349, 0180350, 0180351, 0180352, 0180353, 0180354, 0180355, 0180356, 0180357, 0180358, 0180359, 0180360, 0180361, 0180362, 0180363, 0180364, 0180365, 0180366, 0180367, 0180368, 0180369, 0180370, 0180371, 0180372, 0180373, 0180374, 0180375, 0180376, 0180377, 0180378, 0180379, 0180380, 0180381, 0180382, 0180383, 0180384, 0180385, 0180386, 0180387, 0180388, 0180389, 0180390, 0180391, 0180392, 0180393, 0180394, 0180395, 0180396, 0180397, 0180398, 0180399, 0180400, 0180401, 0180402, 0180403, 0180404, 0180405, 0180406, 0180407, 0180408, 0180409, 0180410, 0180411, 0180412, 0180413, 0180414, 0180415, 0180416, 0180417, 0180418, 0180419, 0180420, 0180421, 0180422, 0180423, 0180424, 0180425, 0180426, 0180427, 0180428, 0180429, 0180430, 0180431, 0180432, 0180433, 0180434, 0180435, 0180436, 0180437, 0180438, 0180439, 0180440, 0180441, 0180442, 0180443, 0180444, 0180445, 0180446, 0180447, 0180448, 0180449, 0180450, 0180451, 0180452, 0180453, 0180454, 0180455, 0180456, 0180457, 0180458, 0180459, 0180460, 0180461, 0180462, 0180463, 0180464, 0180465, 0180466, 0180467, 0180468, 0180469, 0180470, 0180471, 0180472, 0180473, 0180474, 0180475, 0180476, 0180477, 0180478, 0180479, 0180480, 0180481, 0180482, 0180483, 0180484, 0180485, 0180486, 0180487, 0180488, 0180489, 0180490, 0180491, 0180492, 0180493, 0180494, 0180495, 0180496, 0180497, 0180498, 0180499, 0180500, 0180501, 0180502, 0180503, 0180504, 0180505, 0180506, 0180507, 0180508, 0180509, 0180510, 0180511, 0180512, 0180513, 0180514, 0180515, 0180516, 0180517, 0180518, 0180519, 0180520, 0180521, 0180522, 0180523, 0180524, 0180525, 0180526, 0180527, 0180528, 0180529, 0180530, 0180531, 0180532, 0180533, 0180534, 0180535, 0180536, 0180537, 0180538, 0180539, 0180540, 0180541, 0180542, 0180543, 0180544, 0180545, 0180546, 0180547, 0180548, 0180549, 0180550, 0180551, 0180552, 0180553, 0180554, 0180555, 0180556, 0180557, 0180558, 0180559, 0180560, 0180561, 0180562, 0180563, 0180564, 0180565, 0180566, 0180567, 0180568, 0180569, 0180570, 0180571, 0180572, 0180573, 0180574, 0180575, 0180576, 0180577, 0180578, 0180579, 0180580, 0180581, 0180582, 0180583, 0180584, 0180585, 0180586, 0180587, 0180588, 0180589, 0180590, 0180591, 0180592, 0180593, 0180594, 0180595, 0180596, 0180597, 0180598, 0180599, 0180600, 0180601, 0180602, 0180603, 0180604, 0180605, 0180606, 0180607, 0180608, 0180609, 0180610, 0180611, 0180612, 0180613, 0180614, 0180615, 0180616, 0180617, 0180618, 0180619, 0180620, 0180621, 0180622, 0180623, 0180624, 0180625, 0180626, 0180627, 0180628, 0180629, 0180630, 0180631, 0180632, 0180633, 0180634, 0180635, 0180636, 0180637, 0180638, 0180639, 0180640, 0180641, 0180642, 0180643, 0180644, 0180645, 0180646, 0180647, 0180648, 0180649, 0180650, 0180651, 0180652, 0180653, 0180654, 0180655, 0180656, 0180657, 0180658, 0180659, 0180660, 0180661, 0180662, 0180663, 0180664, 0180665, 0180666, 0180667, 0180668, 0180669, 0180670, 0180671, 0180672, 0180673, 0180674, 0180675, 0180676, 0180677, 0180678, 0180679, 0180680, 0180681, 0180682, 0180683, 0180684, 0180685, 0180686, 0180687, 0180688, 0180689, 0180690, 0180691, 0180692, 0180693, 0180694, 0180695, 0180696, 0180697, 0180698, 0180699, 0180700, 0180701, 0180702, 0180703, 0180704, 0180705, 0180706, 0180707, 0180708, 0180709, 0180710, 0180711, 0180712, 0180713, 0180714, 0180715, 0180716, 0180717, 0180718, 0180719, 0180720, 0180721, 0180722, 0180723, 0180724, 0180725, 0180726, 0180727, 0180728, 0180729, 0180730, 0180731, 0180732, 0180733, 0180734, 0180735, 0180736, 0180737, 0180738, 0180739, 0180740, 0180741, 0180742, 0180743, 0180744, 0180745, 0180746, 0180747, 0180748, 0180749, 0180750, 0180751, 0180752, 0180753, 0180754, 0180755, 0180756, 0180757, 0180758, 0180759, 0180760, 0180761, 0180762, 0180763, 0180764, 0180765, 0180766, 0180767, 0180768, 0180769, 0180770, 0180771, 0180772, 0180773, 0180774, 0180775, 0180776, 0180777, 0180778, 0180779, 0180780, 0180781, 0180782, 0180783, 0180784, 0180785, 0180786, 0180787, 0180788, 0180789, 0180790, 0180791, 0180792, 0180793, 0180794, 0180795, 0180796, 0180797, 0180798, 0180799, 0180800, 0180801, 0180802, 0180803, 0180804, 0180805, 0180806, 0180807, 0180808, 0180809, 0180810, 0180811, 0180812, 0180813, 0180814, 0180815, 0180816, 0180817, 0180818, 0180819, 0180820, 0180821, 0180822, 0180823, 0180824, 0180825, 0180826, 0180827, 0180828, 0180829, 0180830, 0180831, 0180832, 0180833, 0180834, 0180835, 0180836, 0180837, 0180838, 0180839, 0180840, 0180841, 0180842, 0180843, 0180844, 0180845, 0180846, 0180847, 0180848, 0180849, 0180850, 0180851, 0180852, 0180853, 0180854, 0180855, 0180856, 0180857, 0180858, 0180859, 0180860, 0180861, 0180862, 0180863, 0180864, 0180865, 0180866, 0180867, 0180868, 0180869, 0180870, 0180871, 0180872, 0180873, 0180874, 0180875, 0180876, 0180877, 0180878, 0180879, 0180880, 0180881, 0180882, 0180883, 0180884, 0180885, 0180886, 0180887, 0180888, 0180889, 0180890, 0180891, 0180892, 0180893, 0180894, 0180895, 0180896, 0180897, 0180898, 0180899, 0180900, 0180901, 0180902, 0180903, 0180904, 0180905, 0180906, 0180907, 0180908, 0180909, 0180910, 0180911, 0180912, 0180913, 0180914, 0180915, 0180916, 0180917, 0180918, 0180919, 0180920, 0180921, 0180922, 0180923, 0180924, 0180925, 0180926, 0180927, 0180928, 0180929, 0180930, 0180931, 0180932, 0180933, 0180934, 0180935, 0180936, 0180937, 0180938, 0180939, 0180940, 0180941, 0180942, 0180943, 0180944, 0180945, 0180946, 0180947, 0180948, 0180949, 0180950, 0180951, 0180952, 0180953, 0180954, 0180955, 0180956, 0180957, 0180958, 0180959, 0180960, 0180961, 0180962, 0180963, 0180964, 0180965, 0180966, 0180967, 0180968, 0180969, 0180970, 0180971, 0180972, 0180973, 0180974, 0180975, 0180976, 0180977, 0180978, 0180979, 0180980, 0180981, 0180982, 0180983, 0180984, 0180985, 0180986, 0180987, 0180988, 0180989, 0180990, 0180991, 0180992, 0180993, 0180994, 0180995, 0180996, 0180997, 0180998, 0180999, 0181000, 0181001, 0181002, 0181003, 0181004, 0181005, 0181006, 0181007, 0181008, 0181009, 0181010, 0181011, 0181012, 0181013, 0181014, 0181015, 0181016, 0181017, 0181018, 0181019, 0181020, 0181021, 0181022, 0181023, 0181024, 0181025, 0181026, 0181027, 0181028, 0181029, 0181030, 0181031, 0181032, 0181033, 0181034, 0181035, 0181036, 0181037, 0181038, 0181039, 0181040, 0181041, 0181042, 0181043, 0181044, 0181045, 0181046, 0181047, 0181048, 0181049, 0181050, 0181051, 0181052, 0181053, 0181054, 0181055, 0181056, 0181057, 0181058, 0181059, 0181060, 0181061, 0181062, 0181063, 0181064, 0181065, 0181066, 0181067, 0181068, 0181069, 0181070, 0181071, 0181072, 0181073, 0181074, 0181075, 0181076, 0181077, 0181078, 0181079, 0181080, 0181081, 0181082, 0181083, 0181084, 0181085, 0181086, 0181087, 0181088, 0181089, 0181090, 0181091, 0181092, 0181093, 0181094, 0181095, 0181096, 0181097, 0181098, 0181099, 0181100, 0181101, 0181102, 0181103, 0181104, 0181105, 0181106, 0181107, 0181108, 0181109, 0181110, 0181111, 0181112, 0181113, 0181114, 0181115, 0181116, 0181117, 0181118, 0181119, 0181120, 0181121, 0181122, 0181123, 0181124, 0181125, 0181126, 0181127, 0181128, 0181129, 0181130, 0181131, 0181132, 0181133, 0181134, 0181135, 0181136, 0181137, 0181138, 0181139, 0181140, 0181141, 0181142, 0181143, 0181144, 0181145, 0181146, 0181147, 0181148, 0181149, 0181150, 0181151, 0181152, 0181153, 0181154, 0181155, 0181156, 0181157, 0181158, 0181159, 0181160, 0181161, 0181162, 0181163, 0181164, 0181165, 0181166, 0181167, 0181168, 0181169, 0181170, 0181171, 0181172, 0181173, 0181174, 0181175, 0181176, 0181177, 0181178, 0181179, 0181180, 0181181, 0181182, 0181183, 0181184, 0181185, 0181186, 0181187, 0181188, 0181189, 0181190, 0181191, 0181192, 0181193, 0181194, 0181195, 0181196, 0181197, 0181198, 0181199, 0181200, 0181201, 0181202, 0181203, 0181204, 0181205, 0181206, 0181207, 0181208, 0181209, 0181210, 0181211, 0181212, 0181213, 0181214, 0181215, 0181216, 0181217, 0181218, 0181219, 0181220, 0181221, 0181222, 0181223, 0181224, 0181225, 0181226, 0181227, 0181228, 0181229, 0181230, 0181231, 0181232, 0181233, 0181234, 0181235, 0181236, 0181237, 0181238, 0181239, 0181240, 0181241, 0181242, 0181243, 0181244, 0181245, 0181246, 0181247, 0181248, 0181249, 0181250, 0181251, 0181252, 0181253, 0181254, 0181255, 0181256, 0181257, 0181258, 0181259, 0181260, 0181261, 0181262, 0181263, 0181264, 0181265, 0181266, 0181267, 0181268, 0181269, 0181270, 0181271, 0181272, 0181273, 0181274, 0181275, 0181276, 0181277, 0181278, 0181279, 0181280, 0181281, 0181282, 0181283, 0181284, 0181285, 0181286, 0181287, 0181288, 0181289, 0181290, 0181291, 0181292, 0181293, 0181294, 0181295, 0181296, 0181297, 0181298, 0181299, 0181300, 0181301, 0181302, 0181303, 0181304, 0181305, 0181306, 0181307, 0181308, 0181309, 0181310, 0181311, 0181312, 0181313, 0181314, 0181315, 0181316, 0181317, 0181318, 0181319, 0181320, 0181321, 0181322, 0181323, 0181324, 0181325, 0181326, 0181327, 0181328, 0181329, 0181330, 0181331, 0181332, 0181333, 0181334, 0181335, 0181336, 0181337, 0181338, 0181339, 0181340, 0181341, 0181342, 0181343, 0181344, 0181345, 0181346, 0181347, 0181348, 0181349, 0181350, 0181351, 0181352, 0181353, 0181354, 0181355, 0181356, 0181357, 0181358, 0181359, 0181360, 0181361, 0181362, 0181363, 0181364, 0181365, 0181366, 0181367, 0181368, 0181369, 0181370, 0181371, 0181372, 0181373, 0181374, 0181375, 0181376, 0181377, 0181378, 0181379, 0181380, 0181381, 0181382, 0181383, 0181384, 0181385, 0181386, 0181387, 0181388, 0181389, 0181390, 0181391, 0181392, 0181393, 0181394, 0181395, 0181396, 0181397, 0181398, 0181399, 0181400, 0181401, 0181402, 0181403, 0181404, 0181405, 0181406, 0181407, 0181408, 0181409, 0181410, 0181411, 0181412, 0181413, 0181414, 0181415, 0181416, 0181417, 0181418, 0181419, 0181420, 0181421, 0181422, 0181423, 0181424, 0181425, 0181426, 0181427, 0181428, 0181429, 0181430, 0181431, 0181432, 0181433, 0181434, 0181435, 0181436, 0181437, 0181438, 0181439, 0181440, 0181441, 0181442, 0181443, 0181444, 0181445, 0181446, 0181447, 0181448, 0181449, 0181450, 0181451, 0181452, 0181453, 0181454, 0181455, 0181456, 0181457, 0181458, 0181459, 0181460, 0181461, 0181462, 0181463, 0181464, 0181465, 0181466, 0181467, 0181468, 0181469, 0181470, 0181471, 0181472, 0181473, 0181474, 0181475, 0181476, 0181477, 0181478, 0181479, 0181480, 0181481, 0181482, 0181483, 0181484, 0181485, 0181486, 0181487, 0181488, 0181489, 0181490, 0181491, 0181492, 0181493, 0181494, 0181495, 0181496, 0181497, 0181498, 0181499, 0181500, 0181501, 0181502, 0181503, 0181504, 0181505, 0181506, 0181507, 0181



Corpus 1618, in the 19th century, was
run by 358 45 40, and was in the
ACAD-CADASTRE in 1911/12.

Съседни: 04474.549.142, 04474.549.144, 04474.549.168, 04474.549.194, 04474.549.143

Носители на други вещни права по данни от КРНИ:
няма данни

Сгради, които попадат върху имота
няма данни за сгради



Скица № 15-1467458-20.12.2022 г. издадена въз основа на
заявление с входящ № 01-738347-20.12.2022 г.

Заличена информация на осн. чл. 4 от
Регламент (ЕС) 2016/679, чл. 59 от ЗЗЛД

стов Желев ОБА Севлиево